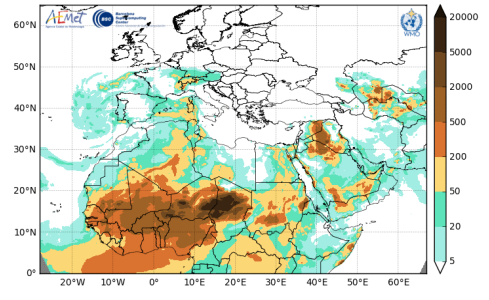


Previsão de transporte de partículas naturais com origem em regiões áridas

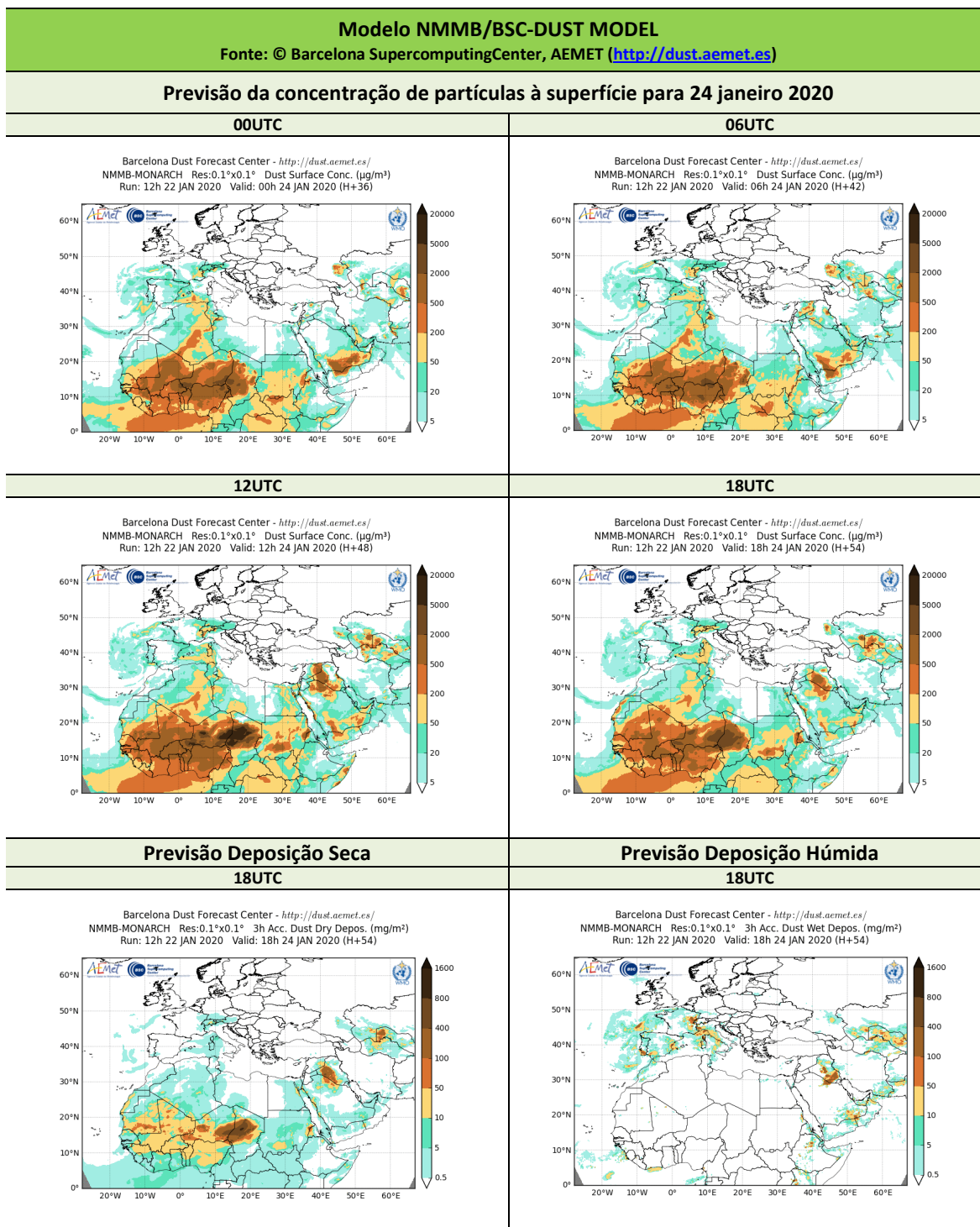
Data	24/01/2020
Entidade Responsável	Agência Portuguesa do Ambiente, IP
Resumo	Prevê-se que Portugal Continental e Arquipélago da Madeira sejam influenciados por uma massa de ar com origem no Norte de África, transportando na circulação partículas e poeiras em suspensão, durante o dia 24 de janeiro 2020 .
Mapa de previsão	<p>Barcelona Dust Forecast Center - http://dust.aemet.es/ NMMB-MONARCH Res:0.1°x0.1° Dust Surface Conc. (µg/m³) Run: 12h 22 JAN 2020 Valid: 12h 24 JAN 2020 (H+48)</p> 
Descrição	<p>Portugal Continental e o Arquipélago da Madeira encontram-se sob influência de uma situação sinótica que se caracteriza por uma depressão em deslocamento de oeste para sudoeste de Portugal Continental. Esta configuração resulta numa circulação do quadrante leste na região Norte e de quadrante sul na região Sul de Portugal, no Arquipélago da Madeira a circulação é de noroeste, nos níveis baixos da atmosfera, favorecendo a advecção e transporte da massa de ar formada sobre os desertos do Norte de África contribuindo para o aumento de partículas e poeiras em suspensão. A ocorrência de precipitação atenuará as concentrações de poeiras na atmosfera.</p> <p>Este fenómeno natural afeta a qualidade do ar ambiente, estimando-se que possa contribuir para um aumento das concentrações de partículas em suspensão (PM₁₀) entre 05 a 20 µg m⁻³ em todas as regiões de Portugal Continental. Para o Arquipélago da Madeira estima-se que este fenómeno possa contribuir para um aumento máximo das concentrações à superfície na ordem dos 20 µg m⁻³.</p> <p>A análise comparativa dos modelos de prognóstico de dispersão e transporte de poeiras pela circulação atmosférica indica, para o dia seguinte, que este episódio de intrusão de partículas poderá manter-se.</p> <p>A APA, IP, sugere o acompanhamento da evolução dos índices diários de qualidade do ar em http://qualar.apambiente.pt, e recomenda a consulta dos conselhos para a saúde em www.dgs.pt.</p>
Eventos naturais	<p>Transporte de partículas naturais com origem em regiões áridas:</p> <p>O transporte de longa distância de partículas com origem natural, em zonas áridas do Norte de África, como é o caso dos desertos do Sahara e Sahel pode causar elevados níveis de PM₁₀. Em Portugal e nos países Mediterrânicos estes eventos são mais frequentes nos períodos de primavera e verão. Para saber mais sobre este fenómeno clique aqui.</p>
Ficha técnica	<p>Mapas de previsão transporte de poeiras provenientes de regiões áridas (concentração de partículas à superfície às 0, 6, 12 e 18 UTC, e mapas de deposição seca e húmida, disponibilizados por NMMB/BSC-Dust model Imagens cedidas de NMMB/BSC-Dust model, operado por Barcelona SupercomputingCenter (https://dust.aemet.es/forecast)</p> <p>Ficha de previsão elaborada por DCEA-FCT/UNL para APA, IP.</p>

Ficha detalhada de previsão de eventos naturais

Apresentam-se de seguida os mapas da previsão da contribuição de partículas em suspensão com origem em regiões áridas dados pelos modelos Dream e Skiron. As imagens apresentadas permitem analisar a previsão de evolução da concentração de partículas em suspensão ao longo do dia. Os mapas seguintes dizem respeito à contribuição da concentração de partículas, bem como, à deposição seca e húmida. A deposição é o processo pelo qual as partículas de aerossol se depositam sobre superfícies, diminuindo a concentração das mesmas na atmosfera. Este processo pode ocorrer sob duas formas:

- deposição seca (quando as partículas se depositam nas superfícies por ação da gravidade, interceção, impacto, difusão, turbulência, entre outros processos),
- deposição húmida (quando as partículas são transportadas até à superfície através das gotas de chuva).

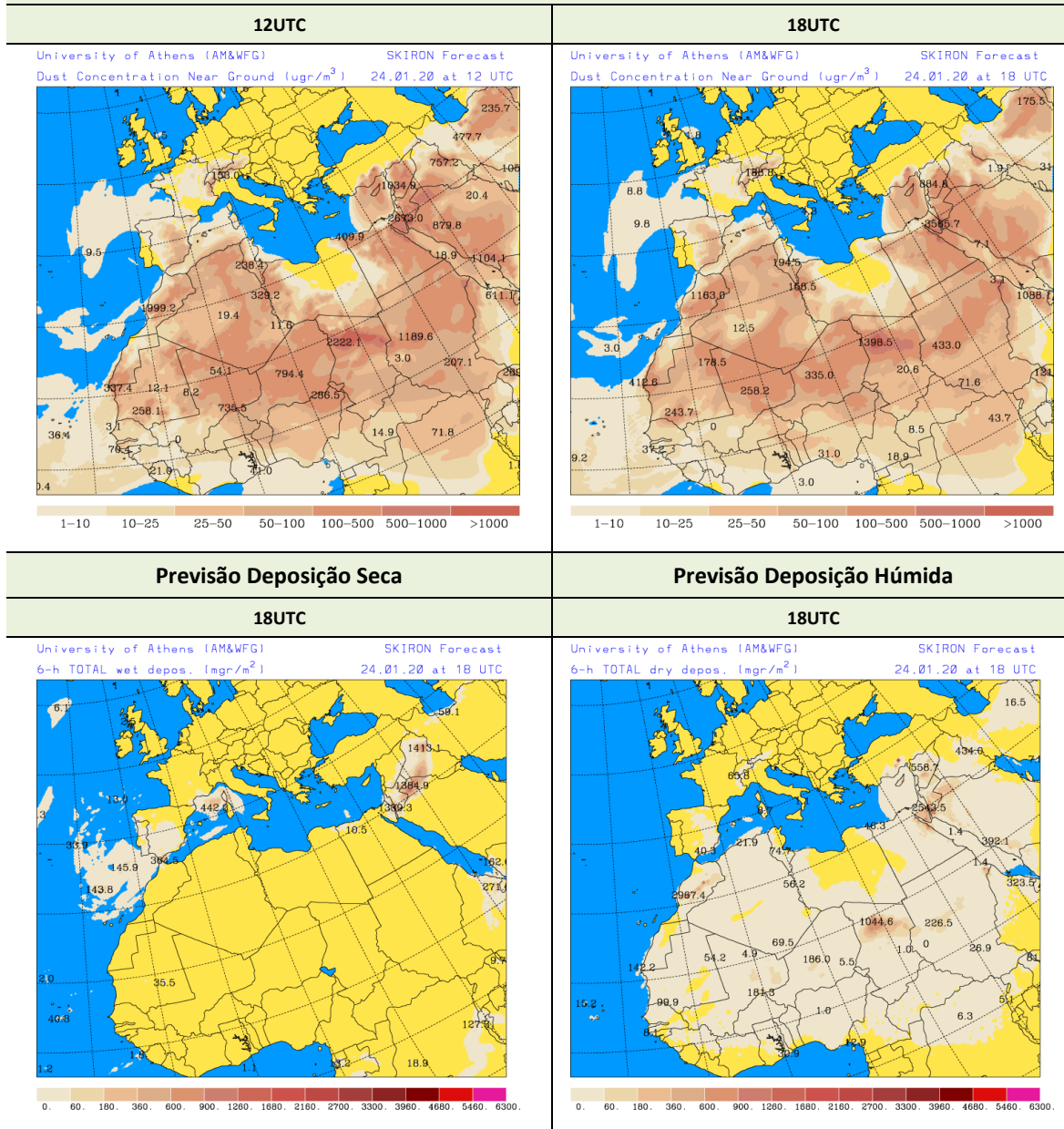
Estes fenómenos de remoção de poeiras da atmosfera fazem-se frequentemente notar pela deposição nas superfícies (sobretudo automóveis, varandas, etc).



Modelo SKIRON

© University of Athens

Previsão da concentração de partículas à superfície para 24 janeiro 2020



Fonte: Imagens do modelo SKIRON: <http://forecast.uoa.gr/dustindx.php?domain=med>