

Boletim Entomológico Semana 35 de 2015

Madeira e Porto Santo

Introdução

O *Aedes aegypti* (Linnaeus, 1762) está entre as espécies de mosquitos que são importantes vetores de doenças infecciosas no mundo, bem como responsável por diversas dermatoses inflamatórias. A sua ampla distribuição geográfica e a sua facilidade de adaptação a novas situações explicam a preocupação em relação à sua dispersão.

Com as mudanças climáticas e ambientais verificadas nos últimos anos, os mosquitos podem espalhar-se para novas áreas, e com eles podem ser introduzidas as doenças emergentes e reemergentes por eles transmitidas. Essa disseminação pode ser causada, não apenas pela migração ativa dos mosquitos, mas também pelo transporte passivo, nomeadamente por automóveis, navios, comboios e aviões (Bonney, Kampen & Sweeney, 2008).

A presença desta espécie foi registada pela primeira vez na ilha da Madeira em 2005, na freguesia de Santa Luzia, concelho do Funchal. A partir de 2008, foi assinalada a sua presença, ainda que não de forma contínua, em Câmara de Lobos, Santa Cruz, Ponta do Sol, Ribeira Brava, Machico, Calheta e Porto Moniz.

A metodologia de monitorização do vetor adotada consiste em controlar a presença de ovos, com periodicidade semanal, num conjunto de ovitraps (armadilha de ovos) colocadas em diversos locais tais como terminais marítimos, aéreos, escolas, unidades de saúde e outros espaços públicos. O mosquito *Aedes aegypti* na sua forma adulta está a ser monitorizado quatro vezes por semana através de uma rede de armadilhas BG-Sentinel, situadas nos concelhos do Funchal, Câmara de Lobos e no Aeroporto Internacional da Madeira.

Objetivo

Dar a conhecer semanalmente a atividade do mosquito *Aedes aegypti* em locais do arquipélago da Madeira.

Descrição das armadilhas: Ovitraps e BG-Sentinel traps

Nas ilhas da Madeira e Porto Santo existem cento e oitenta e seis (186) ovitraps, sendo cento e quarenta (140) da responsabilidade do IASAÚDE, IP-RAM e quarenta e seis (46) da responsabilidade da Câmara Municipal do Funchal. Estão ainda colocadas dezanove (19) BG-Sentinel Traps da responsabilidade do IASAÚDE, IP-RAM, apenas na Ilha da Madeira.

Resultados

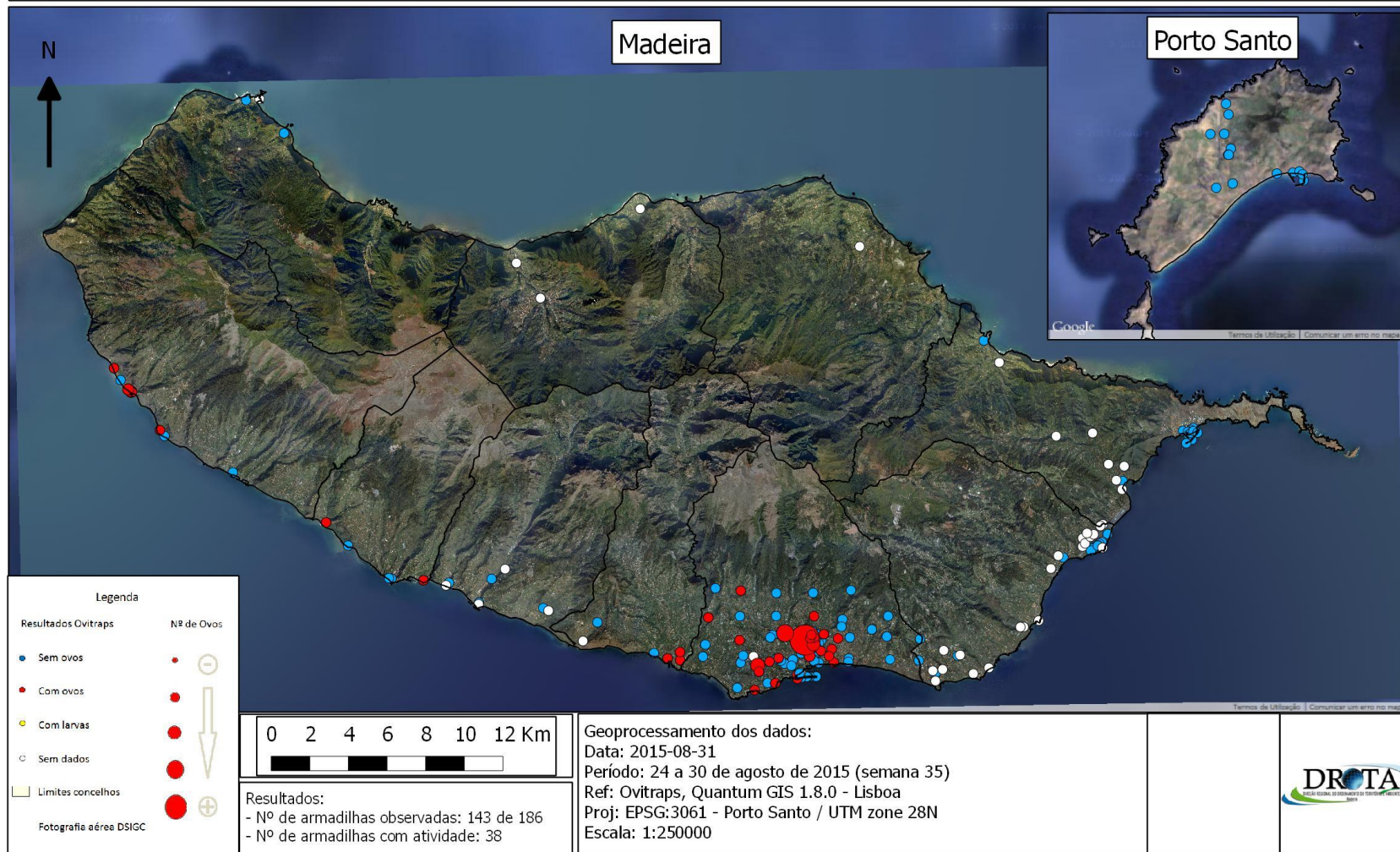
Em anexo seguem os mapas e as grelhas semanais (semana 35 de 24-08-2015 a 30-08-2015) e acumulativos (desde a semana 10 de 2015 à semana 35 de 2015) da atividade de mosquito; e o gráfico do cruzamento dos dados entomológicos, meteorológicos e climáticos no concelho do Funchal.

O resumo para esta semana é o seguinte:

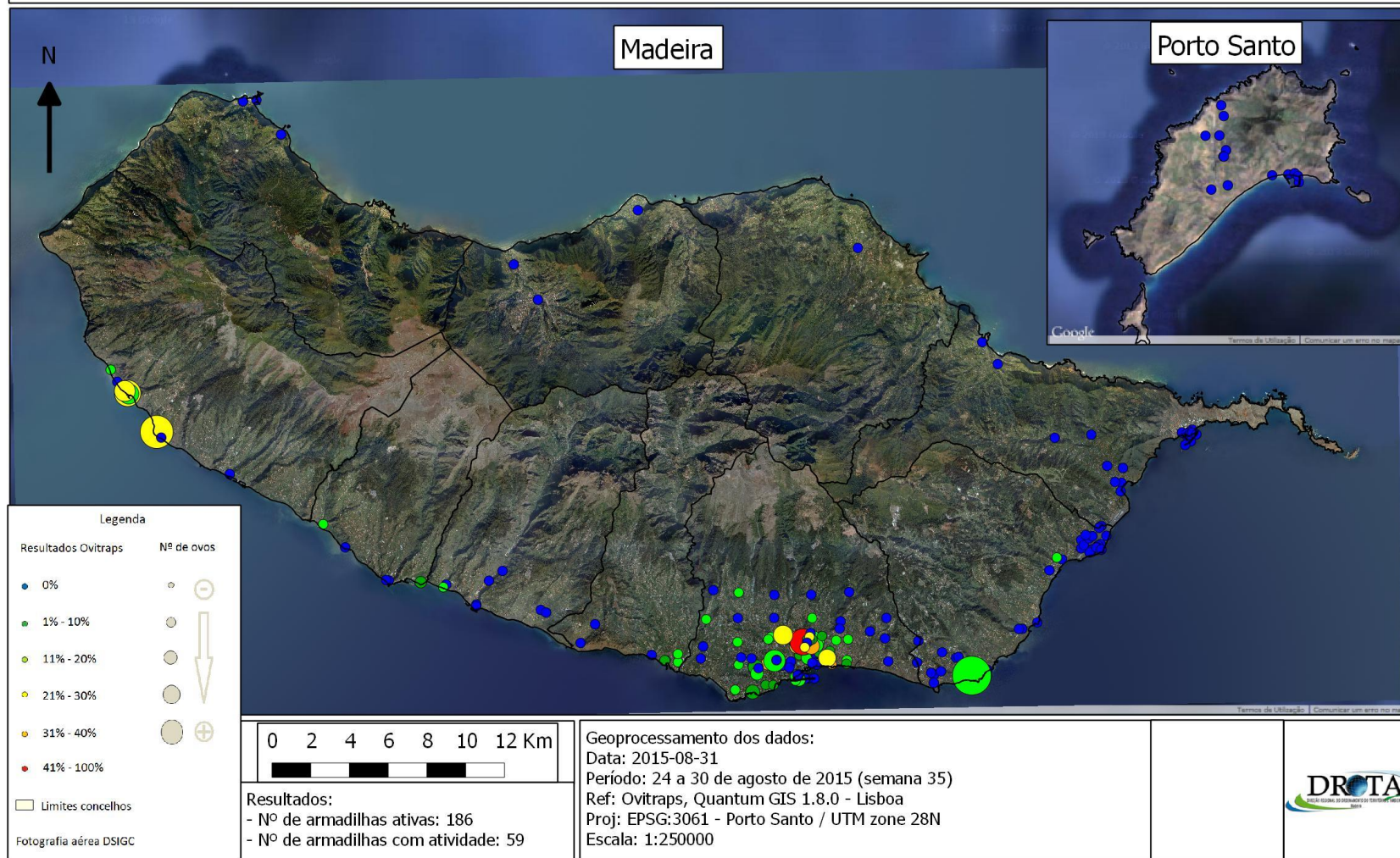
Ovitraps – Madeira e Porto Santo	Semana 35 de 2015
Nº total de ovos	2581
Nº de ovitraps c/ leitura	143
Nº de ovitraps positivas	38
% de ovitraps positivas	27%
Nº médio de ovos (p/ ovitrap positivas)	68
Total de ovitraps ativas	186

BG-Sentinel – Madeira	Semana 35 de 2015
Nº total de fêmeas	53
Nº total de machos	86
Nº de BG c/ leitura	18
Nº de BG positivas	12
Nº de BG positivas fêmeas	11
Nº de BG positivas machos	11
% de BG positivas	67%
% de BG positivas fêmeas	61%
% de BG positivas machos	61%
Nº de BG ativas	19

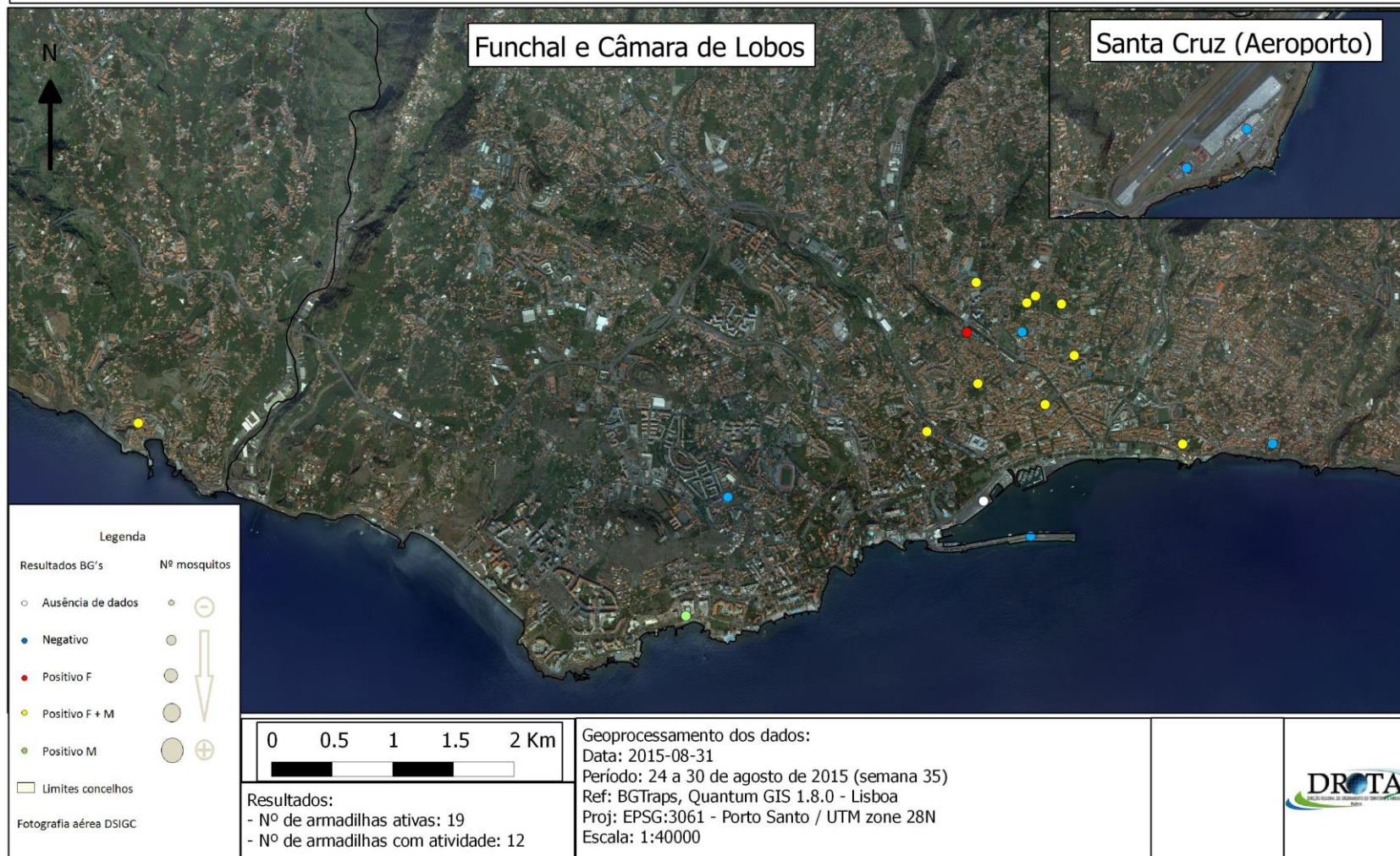
Resultado semanal das armadilhas de ovos do mosquito *Aedes aegypti* na RAM Semana 35 de 2015



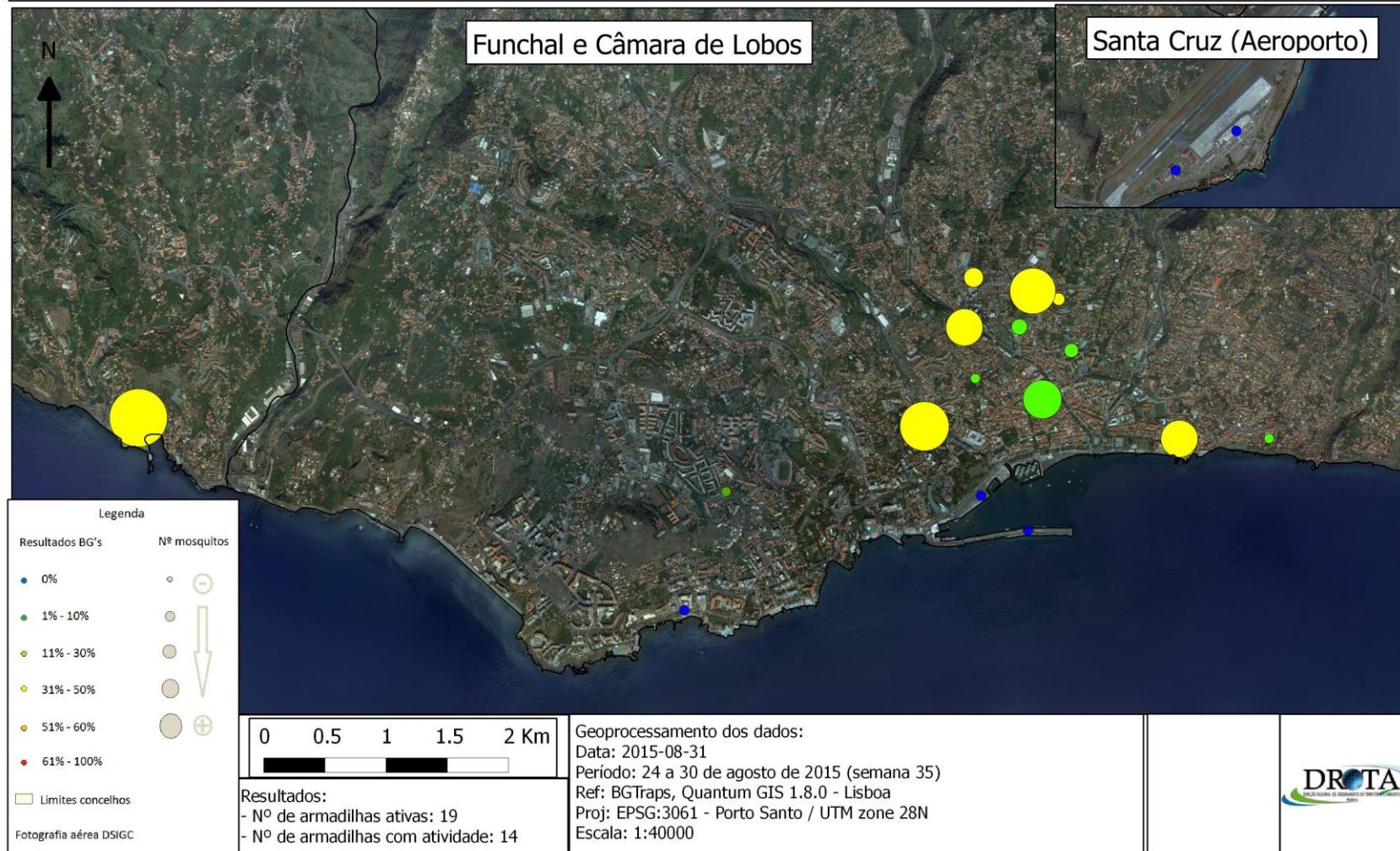
Resultados acumulativos das armadilhas de ovos do mosquito *Aedes aegypti* na RAM entre a semana 10 de 2015 e a semana 35 de 2015



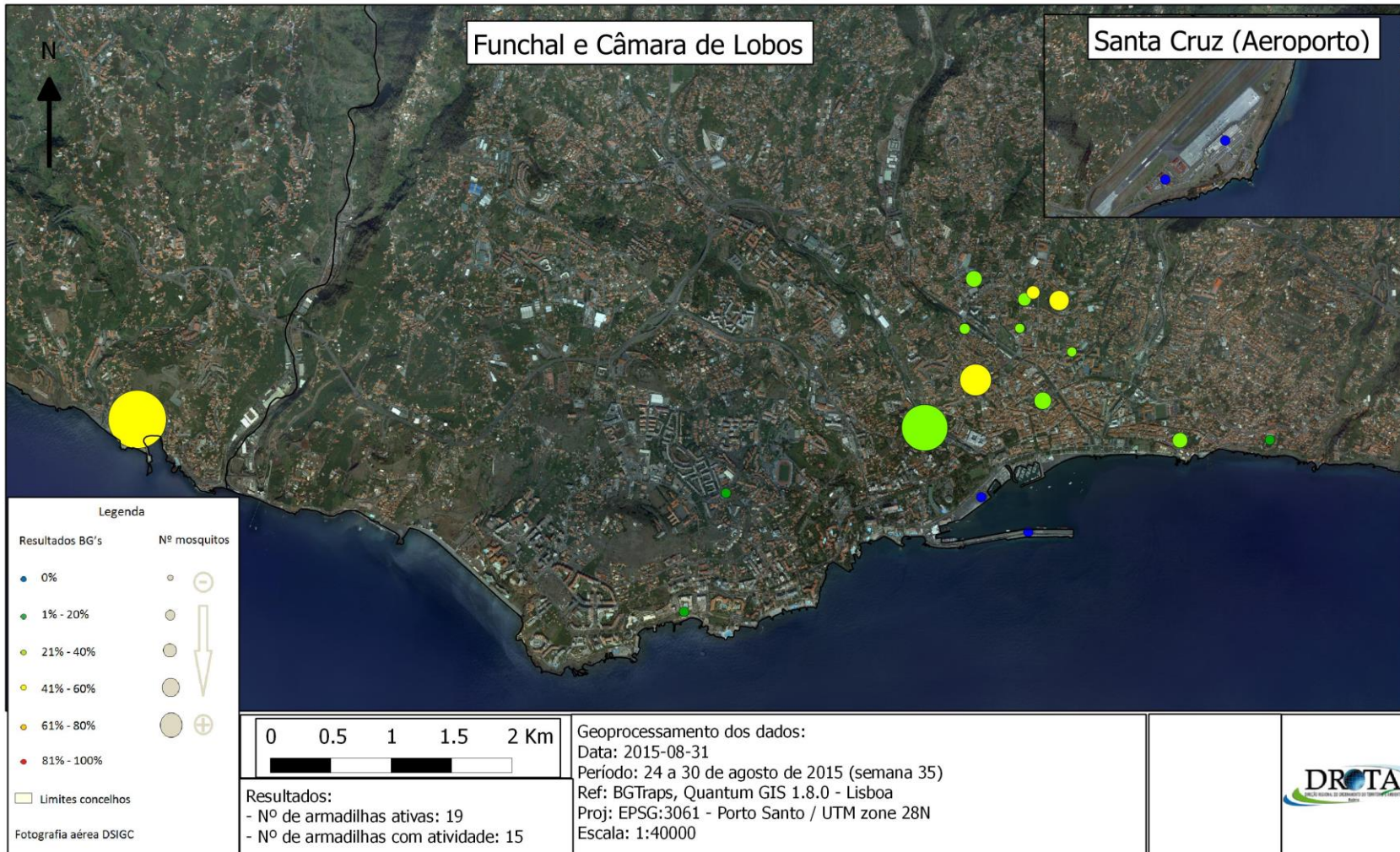
Resultado semanal das armadilhas de mosquitos adultos *Aedes aegypti* na RAM Semana 35 de 2015



Resultado acumulativo das armadilhas de mosquitos adultos fêmea *Aedes aegypti* na RAM entre a semana 10 de 2015 e a semana 35 de 2015



Resultado acumulativo das armadilhas de mosquitos adultos *Aedes aegypti* na RAM entre a semana 10 de 2015 e a semana 35 de 2015



Grelha de resultados, semanais e acumulativos, das armadilhas de ovos de mosquito *Aedes aegypti* da semana 10 de 2015 à semana 35 de 2015

Id	Responsável	Nome	Freguesia	Dados Semanais	Dados Acumulativos (b)
				Código resultado (a)	Positividade (%) (c)
1	CM Funchal	Câmara Municipal Calheta – Avenida D. Manuel I, 46	Calheta	0	0%
2	CM Funchal	Junta Freguesia Madalena Mar – Estrada IV Centenário, 33	Madalena do Mar	1	4%
3	CM Funchal	Junta Freguesia Ponta do Sol – Rua Marquesa, 1	Ponta do Sol	0	0%
4	CM Funchal	Junta Freguesia Tabua – Sítio da Praia	Tabua	0	0%
5	CM Funchal	Centro Saúde Ribeira Brava – Sítio das Murteiras	Ribeira Brava	0	0%
6	CM Funchal	Junta Freguesia Ribeira Brava – Est. Cmdt. Camacho Freitas, 9	Ribeira Brava	0	0%
7	CM Funchal	Centro Convívio Campanário – Est. Cmdt. Camacho Freitas, 421	Campanário	0	0%
8	CM Funchal	Junta Freguesia Quinta Grande – Rua Padre Ant. D. Henriques	Quinta Grande	0	0%
9	CM Funchal	Morada – Est. Câmara Bispo, 32	Quinta Grande	3	0%
10	CM Funchal	Junta Freguesia Câmara de Lobos – Rua S. João de Deus, 7	Câmara de Lobos	1	20%
12	CM Funchal	Junta Freguesia Caniçal – Edf. Centro Cívico	Caniçal	0	0%
13	CM Funchal	Junta Freguesia Machico – Travessa do Mercado, 13	Machico	0	0%
14	CM Funchal	Junta Freguesia Santa Cruz, Largo do Município	Santa Cruz	0	0%
15	CM Funchal	Junta Freguesia Caniço, Est. Garajau, 5	Caniço	0	0%
16	CM Funchal	Hotel D. Pedro Garajau, Estrada do Garajau, n.º131	Caniço	0	0%
17	CM Funchal	Morada – Vila S. Vicente	S. Vicente	3	0%
19	CM Funchal	Florista – Flor 2000	S. Martinho	0	4%
20	CM Funchal	Laboratório Regional Veterinária Segurança Alimentar	S. Martinho	0	0%
21	CM Funchal	Caminho do Amparo, 114	S. Martinho	0	4%
22	CM Funchal	Escola B+S Gonçalves Zarco – Barreiros	S. Martinho	1	36%
23	CM Funchal	DR Pescas	Sé	0	4%
24	CM Funchal	Rua dos Murças, 43 – Invitur	Sé	0	0%
25	CM Funchal	Rua de Santa Luzia, 115	Santa Luzia	0	4%
26	CM Funchal	Quinta do Imperador	Monte	0	0%
27	CM Funchal	Rua Ribeiro da Nora, 30	Santa Maria Maior	0	4%
28	CM Funchal	Infantário “Os Louros”, Rua Dr. Juvenal, 20B	Santa Maria Maior	0	4%
29	CM Funchal	Escola Padre Ribeiro Domingos Dias	Santa Maria Maior	0	0%

Id	Responsável	Nome	Freguesia	Dados Semanais	Dados Acumulativos
				Código resultado (a)	(b) Positividade (%) (c)
30	CM Funchal	Bairro do Livramento, 23	Imaculado Coração Maria	1	4%
31	CM Funchal	Centro de empresas da Madeira	S. Gonçalo	0	0%
32	CM Funchal	Floralis, Rua da Abegoaria, 73	S. Gonçalo	0	0%
33	CM Funchal	Tea House, Caminho Pretos, 4	S. Gonçalo	0	0%
34	CM Funchal	Caminho Curral Romeiros, 148	Monte	0	0%
35	CM Funchal	Estrada Nova Madalenas, 67	Santo António	0	4%
36	CM Funchal	Casa Santo António, C. Poço Barral	Santo António	1	4%
37	CM Funchal	Estrada Dr. João Abel Freitas, 216	S. Roque	0	0%
38	CM Funchal	Caminho Antigo do Galeão, 41	S. Roque	0	0%
39	CM Funchal	Bairro Casas Próximas, Rua 4	Santo António	0	0%
40	CM Funchal	Estrada do Laranjal, 41	Santo António	1	4%
41	CM Funchal	Caminho Cova do Til, 38	S. Martinho	0	0%
42	CM Funchal	Rua Caridade Pestana, 41	S. Gonçalo	0	0%
43	CM Funchal	Sítio Três Paus à Viana, Entrada 41, nº1	Santo António	0	0%
44	CM Funchal	Caminho dos Três Paus	Santo António	1	4%
45	CM Funchal	Caminho das Neves, 32	S. Gonçalo	0	0%
46	IASAÚDE, IP-RAM	Museu Quinta Cruzes, Calçada Pico, 1	S. Pedro	0	12%
47	IASAÚDE, IP-RAM	Habitação Bairro Moinhos, Rua 3, nº71	S. Pedro	1	27%
48	IASAÚDE, IP-RAM	Habitação Bairro Encarnação, 13	Santa Luzia	1	15%
49	IASAÚDE, IP-RAM	Reitoria Universidade Madeira, Rua Ferreiros	Sé	1	8%
50	IASAÚDE, IP-RAM	Habitação Rua S. João Deus, 50	Câmara de Lobos	0	15%
51	IASAÚDE, IP-RAM	Instituto Meteorologia, Rua Lazareto, 39	Santa Maria Maior	0	12%
52	IASAÚDE, IP-RAM	Habitação Estrada Boa Nova, 171/171 ^a	S. Gonçalo	0	0%
53	IASAÚDE, IP-RAM	Divisão Máquinas Agrícolas, Caminho do Meio	Santa Maria Maior	0	0%
54	IASAÚDE, IP-RAM	Residência Universitária, Rua Santa Maria, 253	Santa Maria Maior	1	31%
55	IASAÚDE, IP-RAM	Centro Saúde Nazaré, Bairro Nazaré	S. Martinho	1	4%
56	IASAÚDE, IP-RAM	DR Comércio, Indústria, Energia, Avenida Mar, 23	Sé	0	0%
57	IASAÚDE, IP-RAM	Escola da APEL, Caminho Saltos, 6	Imaculado Coração Maria	1	27%
58	IASAÚDE, IP-RAM	Pousada Juventude, Avenida Calouste Gulbenkian	S. Pedro	0	0%
59	IASAÚDE, IP-RAM	Estação Biologia Marinha, Cais do Carvão	S. Martinho	1	15%
60	IASAÚDE, IP-RAM	PSP Câmara Lobos, Rua Padre Pita Freitas	Câmara de Lobos	1	4%
61	IASAÚDE, IP-RAM	Aeroporto – Jardim interno zona fumadores piso 1	Santa Cruz	0	0%

Id	Responsável	Nome	Freguesia	Dados Semanais	Dados Acumulativos (b)
				Código resultado (a)	Positividade (%) (c)
62	IASAÚDE, IP-RAM	Aeroporto – Bombeiros	Santa Cruz	0	0%
63	IASAÚDE, IP-RAM	Aeroporto – Edf. PT2 junto portão emergência N26	Santa Cruz	0	0%
64	IASAÚDE, IP-RAM	Aeroporto – Terminal da bagagem (partidas)	Santa Cruz	0	0%
65	IASAÚDE, IP-RAM	Aeroporto – Portas embarque 15 e 16	Santa Cruz	0	0%
66	IASAÚDE, IP-RAM	Aeroporto – Zona embarque tripulação	Santa Cruz	0	0%
67	IASAÚDE, IP-RAM	Aeroporto – Edf. C junto oficinas Portway	Santa Cruz	0	0%
68	IASAÚDE, IP-RAM	Aeroporto – armazém de carga	Santa Cruz	0	0%
69	IASAÚDE, IP-RAM	Aeroporto – gabinete recursos humanos perto jardim fumadores	Santa Cruz	0	0%
70	IASAÚDE, IP-RAM	Cemitério Santa Cruz – quarto dos funcionários	Santa Cruz	3	0%
71	IASAÚDE, IP-RAM	Cemitério Santa Cruz – debaixo banco de jardim	Santa Cruz	3	0%
72	IASAÚDE, IP-RAM	Rua Velha Terça, 9	Santa Cruz	3	0%
73	IASAÚDE, IP-RAM	Rampa do Cano, 1B Sul	Santa Cruz	3	0%
74	IASAÚDE, IP-RAM	Rua do Cano, 10	Santa Cruz	3	0%
76	IASAÚDE, IP-RAM	Rua do Cano, Elefante Azul	Santa Cruz	3	0%
77	IASAÚDE, IP-RAM	Rampa da Varanda, 8A	Santa Cruz	3	0%
78	IASAÚDE, IP-RAM	Rua da Torre, 1	Santa Cruz	3	0%
79	IASAÚDE, IP-RAM	Rua da Torre, 44	Santa Cruz	3	0%
80	IASAÚDE, IP-RAM	Escola da Terça, Rua Velha da Terça, 58	Santa Cruz	3	0%
81	IASAÚDE, IP-RAM	Porto Funchal – Início do passadiço - Cabeço 41	Sé	0	0%
82	IASAÚDE, IP-RAM	Porto Funchal – Sala embarque, debaixo secretária - Cabeço 36	Sé	0	0%
83	IASAÚDE, IP-RAM	Porto Funchal – Cabeço 29 – r/c	Sé	0	0%
84	IASAÚDE, IP-RAM	Porto Funchal – Cabeço 29 – piso 1 passadiço	Sé	0	0%
85	IASAÚDE, IP-RAM	Porto Funchal – Entre o cabeço 26 e 27	Sé	0	0%
86	IASAÚDE, IP-RAM	Porto Funchal – Cabeço 15	Sé	0	4%
87	IASAÚDE, IP-RAM	Porto Funchal – Terminal cais norte	Sé	3	0%
88	IASAÚDE, IP-RAM	Porto Funchal – Instalações PSP junto ao Lobo-marinho	Sé	1	8%
89	IASAÚDE, IP-RAM	Porto Funchal – Quiosque abandonado no cais norte	Sé	0	0%

Id	Responsável	Nome	Freguesia	Dados Semanais	Dados Acumulativos
				Código resultado (a)	(b) Positividade (%) (c)
90	IASAÚDE, IP-RAM	Porto Funchal – Lota – armazém das artes da pesca	Sé	1	8%
91	IASAÚDE, IP-RAM	Porto Caniçal – Posto de controlo de camiões	Caniçal	0	0%
92	IASAÚDE, IP-RAM	Porto Caniçal – Terminal sul perto Cabeço 57	Caniçal	0	0%
93	IASAÚDE, IP-RAM	Porto Caniçal – Silo de cereais	Caniçal	0	0%
94	IASAÚDE, IP-RAM	Porto Caniçal – Torre de controlo	Caniçal	0	0%
95	IASAÚDE, IP-RAM	Porto Caniçal – Zona das oficinas	Caniçal	0	0%
96	IASAÚDE, IP-RAM	Porto Caniçal – Junto ao marégrafo	Caniçal	0	0%
97	IASAÚDE, IP-RAM	Porto Caniçal – Posto eletricidade / terminal norte	Caniçal	0	0%
98	IASAÚDE, IP-RAM	Porto Caniçal – Junto da vedação estaleiro naval	Caniçal	0	0%
99	IASAÚDE, IP-RAM	Porto Caniçal – Terminal sul rampa roll on roll off	Caniçal	0	0%
100	IASAÚDE, IP-RAM	Porto Caniçal – Fim terminal sul	Caniçal	0	0%
101	IASAÚDE, IP-RAM	Rua do Comboio, 55C	Santa Luzia	1	23%
102	IASAÚDE, IP-RAM	Rua Nova do Comboio, 9	Santa Luzia	3	0%
105	IASAÚDE, IP-RAM	Rua de Santa Luzia, 6 (Irmãs Paulinas)	Santa Luzia	1	31%
106	IASAÚDE, IP-RAM	Rua do Brasil, 19 n°209	S. Martinho	1	12%
115	IASAÚDE, IP-RAM	Rua do Comboio, 29O	Santa Luzia	1	15%
118	IASAÚDE, IP-RAM	Travessa do Descanso, 3AA Casa 5AA	Santa Luzia	1	15%
120	IASAÚDE, IP-RAM	Centro de Saúde Machico, sítio do Piquinho	Machico	3	0%
121	IASAÚDE, IP-RAM	Armazém junto a Escola do CAO, Rua do Bom Jesus	Santa Cruz	3	5%
122	IASAÚDE, IP-RAM	Centro de Saúde Caniço, Cam. Velho Jardim do Sol	Caniço	3	0%
123	IASAÚDE, IP-RAM	Escola do Campanário, Sítio da Igreja	Campanário	3	0%
125	IASAÚDE, IP-RAM	Cemitério da Tabua	Tabua	3	8%
126	IASAÚDE, IP-RAM	Bar Batista	Ribeira da Janela	0	0%
128	IASAÚDE, IP-RAM	Habitação em frente ao Pingo Doce	Ribeira Brava	3	0%
131	IASAÚDE, IP-RAM	Nato	Porto Santo	0	0%
133	IASAÚDE, IP-RAM	Depósitos Nato	Porto Santo	0	0%
134	IASAÚDE, IP-RAM	Polícia Segurança Pública Hotel	Porto Santo	0	0%

Id	Responsável	Nome	Freguesia	Dados Semanais	Dados Acumulativos
				Código resultado (a)	Positividade (%) (c)
135	IASAÚDE, IP-RAM	Quinta Jatoba	Porto Santo	0	0%
137	IASAÚDE, IP-RAM	Camacha – Pneu Zarco	Porto Santo	0	0%
138	IASAÚDE, IP-RAM	Centro de Processamento de Resíduos Sólidos	Porto Santo	0	0%
139	IASAÚDE, IP-RAM	Campo Experimental Agrícola do Farrobo	Porto Santo	0	0%
140	IASAÚDE, IP-RAM	Aeroporto – Bombeiros	Porto Santo	0	0%
141	IASAÚDE, IP-RAM	Aeroporto – Gare	Porto Santo	0	0%
142	IASAÚDE, IP-RAM	Porto – Portaria	Porto Santo	0	0%
143	IASAÚDE, IP-RAM	Porto – Porto Santo Line Armazém	Porto Santo	0	0%
144	IASAÚDE, IP-RAM	Porto – Cimentos Madeira	Porto Santo	0	0%
145	IASAÚDE, IP-RAM	Hospital Dr. Nélio Mendonça – triagem	S. Pedro	0	0%
147	IASAÚDE, IP-RAM	Hospital Dr. Nélio Mendonça – sala espera urgências	S. Pedro	1	4%
148	IASAÚDE, IP-RAM	Hospital Dr. Nélio Mendonça – casa do pessoal funcionários	S. Pedro	0	4%
149	IASAÚDE, IP-RAM	Hotel Dom Pedro Baía Club – Parque de viaturas	Machico	3	0%
150	IASAÚDE, IP-RAM	Infantário Rainha Santa Isabel – Santa Casa da Misericórdia	Machico	3	0%
153	IASAÚDE, IP-RAM	Junto ao Grémio, Rua Padre Pontes, 3	Machico	3	0%
155	IASAÚDE, IP-RAM	Parque Viaturas Bom Jesus	Santa Luzia	0	0%
156	IASAÚDE, IP-RAM	Centro Saúde Bom Jesus – Junto consulta Dengue Piso 4	Santa Luzia	0	0%
158	IASAÚDE, IP-RAM	Escola Francisco Franco – porta principal átrio	Santa Luzia	1	12%
163	IASAÚDE, IP-RAM	Habitação devoluta, Lugar de Baixo, 87	Ponta do Sol	1	15%
165	IASAÚDE, IP-RAM	Centro de Saúde Paúl do Mar	Paul do Mar	0	0%
166	IASAÚDE, IP-RAM	Bairro Pescadores, Rua das Gaivotas, Casa 4	Madalena do Mar	0	0%
167	IASAÚDE, IP-RAM	Infantário “O Golfinho”, Serrado do Mar	Câmara de Lobos	0	0%
168	IASAÚDE, IP-RAM	Oficina Consercar, Caminho S. Martinho, 22	S. Martinho	0	0%
170	IASAÚDE, IP-RAM	Rent-a-car Insularcar, Rua Casa Branca, 27A	S. Martinho	0	12%
171	IASAÚDE, IP-RAM	Hotel Riu Palace Madeira, Rua Praia Reis Magos	Canico	3	0%
172	IASAÚDE, IP-RAM	Frutaria Banamadeira, Estrada Garajau, 154	Canico	3	0%
173	IASAÚDE, IP-RAM	Habitação – Impasse Figueiral, Casa E	Canico	3	0%

Id	Responsável	Nome	Freguesia	Dados Semanais	Dados Acumulativos
				Código resultado (a)	(b) Positividade (%) (c)
174	IASAÚDE, IP-RAM	Escola Básica Vargem, Rua da Escola, 4	Canico	3	0%
175	IASAÚDE, IP-RAM	Hospital Dr. Nélio Mendonça – Portaria A	S. Pedro	0	4%
176	IASAÚDE, IP-RAM	Escola BI+PE Cruz Carvalho, Bairro Hospital, Rua 2	S. Pedro	0	0%
177	IASAÚDE, IP-RAM	Escola Salesiana, entrada da Rochinha	Santa Maria Maior	1	4%
178	IASAÚDE, IP-RAM	Escola BI+PE Achada, Estrada Dr. João Abel Freitas, 128	S. Roque	1	23%
179	IASAÚDE, IP-RAM	Escola B23 Santo António, Rua Quinta Josefina, 1	Santo António	0	4%
180	IASAÚDE, IP-RAM	Centro Saúde Porto Moniz – debaixo do tanque de lavar	Porto Moniz	0	0%
181	IASAÚDE, IP-RAM	Centro de Saúde S. Vicente, Sítio Feiteiras de Cima	S. Vicente	3	0%
182	IASAÚDE, IP-RAM	Bombeiros Voluntários Santana – Sítio do Pico – garagem	Santana	3	0%
183	IASAÚDE, IP-RAM	Habitação – Caminho Maiata de Baixo, 9	Porto da Cruz	3	0%
184	IASAÚDE, IP-RAM	Posto Policial da Ponta do Sol	Ponta do Sol	0	0%
185	IASAÚDE, IP-RAM	Escola Séc. Dr. Ângelo Augusto Silva, Rua Comboio, 61	Imaculado Coração Maria	0	0%
186	IASAÚDE, IP-RAM	Infantário “O Pimpão”, Est. Colonos, 4	Santa Luzia	1	15%
187	IASAÚDE, IP-RAM	Infantário “Donamina”, Rua do Pina, 14 (zona do rádio)	Santa Luzia	0	4%
188	IASAÚDE, IP-RAM	Infantário da Rochinha, Rua Coronel Cunha, 2A	Santa Maria Maior	1	19%
189	IASAÚDE, IP-RAM	Centro de Saúde Ponta Delgada - Sítio dos Enxurros	Ponta Delgada	3	0%
190	IASAÚDE, IP-RAM	ETZL Porto Novo (oficina)	Canico	3	0%
191	IASAÚDE, IP-RAM	ETZL Porto Novo (triagem)	Canico	3	0%
192	IASAÚDE, IP-RAM	Aquaparque – Ribeira da Boaventura	Santa Cruz	3	0%
193	IASAÚDE, IP-RAM	Infantário “Quinta do Traquinas”, Rua do Til, 22	Imaculado Coração Maria	1	42%
194	IASAÚDE, IP-RAM	Estofador – Rua dos Arrepellidos, 24	Santa Luzia	0	0%
195	IASAÚDE, IP-RAM	Colégio de Santa Teresinha, Rua Pedro José Ornelas, 19	Santa Luzia	0	4%
196	IASAÚDE, IP-RAM	Centro Paroquial Social de Santa Cecília – Sítio Torre – Palmeira	Câmara de Lobos	1	9%
197	IASAÚDE, IP-RAM	Garagem da C M Ribeira Brava – Fajã da Ribeira	Ribeira Brava	3	0%
198	IASAÚDE, IP-RAM	Madeira Cash S.A. – Porto Novo	Gaula	3	0%
199	IASAÚDE, IP-RAM	Café do Teleférico do Cristo Rei, Sítio do Garajau	Canico	3	0%
200	IASAÚDE, IP-RAM	Restaurante "La Carbonara"	Canico	3	9%

Id	Responsável	Nome	Freguesia	Dados Semanais	Dados Acumulativos (b)
				Código resultado (a)	Positividade (%) (c)
201	IASAÚDE, IP-RAM	Habitação Arruamento Dr. João Maurício A. Santos, 8	Paul do Mar	1	21%
202	IASAÚDE, IP-RAM	Habitação Avenida Pescadores Paulenses, 108	Paul do Mar	1	4%
203	IASAÚDE, IP-RAM	Escola Secundária Jaime Moniz, Largo Jaime Moniz	Santa Maria Maior	1	27%
204	IASAÚDE, IP-RAM	Infantário "O Girassol", Rua África do Sul, Bairro da Nazaré	São Martinho	3	0%
205	IASAÚDE, IP-RAM	Snack-Bar "Jardim de Santa Luzia", Rua 31 de Janeiro	Imaculado Coração Maria	0	23%
206	IASAÚDE, IP-RAM	Direção Serviços Informação Geográfica, Cadastro, Rua Sé, 38	Sé	0	0%
207	IASAÚDE, IP-RAM	Escola Básica 1º Ciclo + PE Ilhéus, Rua Ten-cor Sarmiento, 5	Sé	0	0%
208	IASAÚDE, IP-RAM	Escola Básica do 1º Ciclo da Ribeira Seca	Machico	3	0%
209	IASAÚDE, IP-RAM	Habitação 2ª Vereda do Porto, 7	Paul do Mar	1	10%
210	IASAÚDE, IP-RAM	Habitação Arruamento Dr. João Maurício A. Santos, 40	Paul do Mar	1	22%
218	IASAÚDE, IP-RAM	Vereda da Igreja, 3	Jardim do Mar	1	29%
219	IASAÚDE, IP-RAM	Escola Básica do 1º ciclo da Ribeira Grande e Maroços	Machico	3	0%
220	IASAÚDE	Porto - Portaria 2	Porto Santo	0	0%
221	IASAÚDE	Barraca de apoio à agricultura	Porto Santo	0	0%
222	CM Funchal	Aquário da Madeira – Porto Moniz	Porto Moniz	3	0%
223	CM Funchal	Junta de Freguesia do Porto da Cruz	Porto da Cruz	0	0%
224	CM Funchal	Chalet Reids, Estrada Monumental, nº147 (balcão do BES)	São Martinho	1	20%
225	IASAÚDE	Cemitério do Jardim do Mar, Caminho da Piedade	Jardim do Mar	0	0%
226	IASAÚDE	Jardim Escola João de Deus - Rua Estados Unidos da América	São Martinho	3	0%

(a) Código de resultados: 0 – Ausência de ovos;
 1 – Presença de ovos;
 2 – Ausência de ovos mas com larvas;
 3 – Sem dados.

(b) Ano de ciclo de atividade de mosquito *Aedes aegypti* definido da semana 10 de 2015 à semana 09 de 2016.

(c) Percentagem de vezes em que a ovitrap registou a presença de ovos.



Grelha de resultados, semanais e acumulativos, das armadilhas de mosquitos *Aedes aegypti* adultos da semana 10 de 2015 à semana 35 de 2015

Id	Responsável	Nome	Freguesia	Dados Semanais	Dados Acumulativos (b)
				Código resultado (a)	Positividade (%) (c)
I003	IASAÚDE, IP-RAM	Habitação – Rua S. João de Deus, 50	Câmara de Lobos	2	58%
I005	IASAÚDE, IP-RAM	Igreja da Nazaré – Av. Colégio Militar, 27	S. Martinho	0	8%
I006	IASAÚDE, IP-RAM	Enotel Lido	S. Martinho	3	4%
I007	IASAÚDE, IP-RAM	Habitação – Bairro Moinhos Rua 3, nº71	São Pedro	1	35%
I008	IASAÚDE, IP-RAM	Escola da APEL – Caminho dos Saltos, 6	Imaculado Coração de Maria	2	38%
I009	IASAÚDE, IP-RAM	Habitação – Bairro Encarnação, 13	Santa Luzia	2	31%
I010	IASAÚDE, IP-RAM	Pousada da Juventude – Avenida Calouste Gulbenkian	Sé	2	38%
I012	IASAÚDE, IP-RAM	Residência Universitária – Rua de Santa Maria, 253	Santa Maria Maior	2	38%
I013	IASAÚDE, IP-RAM	Instituto de Meteorologia – Rua do Lazareto, 39	Santa Maria Maior	0	15%
I014	IASAÚDE, IP-RAM	Reitoria Universidade da Madeira – Rua dos Ferreiros	São Pedro	2	31%
I015	IASAÚDE, IP-RAM	Museu Quinta Cruzes – Calçada do Pico, 1	São Pedro	2	46%
I016	IASAÚDE, IP-RAM	Aeroporto (segurança)	Santa Cruz	0	0%
I017	IASAÚDE, IP-RAM	Habitação – Rua da Torrinha, 54	Santa Luzia	2	35%
I018	IASAÚDE, IP-RAM	Habitação – Rua da Torrinha, 36	Santa Luzia	0	24%
I020	IASAÚDE, IP-RAM	Habitação – Rua de Santa Luzia, 97A	Santa Luzia	2	58%
I021	IASAÚDE, IP-RAM	Rua do Comboio, 29 O	Santa Luzia	2	54%
I022	IASAÚDE, IP-RAM	Porto do Funchal (Terminal Sul)	Sé	0	0%
I023	IASAÚDE, IP-RAM	Porto do Funchal (Terminal Norte)	Sé	-1	0%
I024	IASAÚDE, IP-RAM	Aeroporto (Armazém carga)	Santa Cruz	0	0%

(a) Código de resultados: -1 – Sem Dados;

0 – Negativo;

1 – Positivo Fêmeas (♀);

2 – Positivo Fêmeas (♀) + Machos (♂);

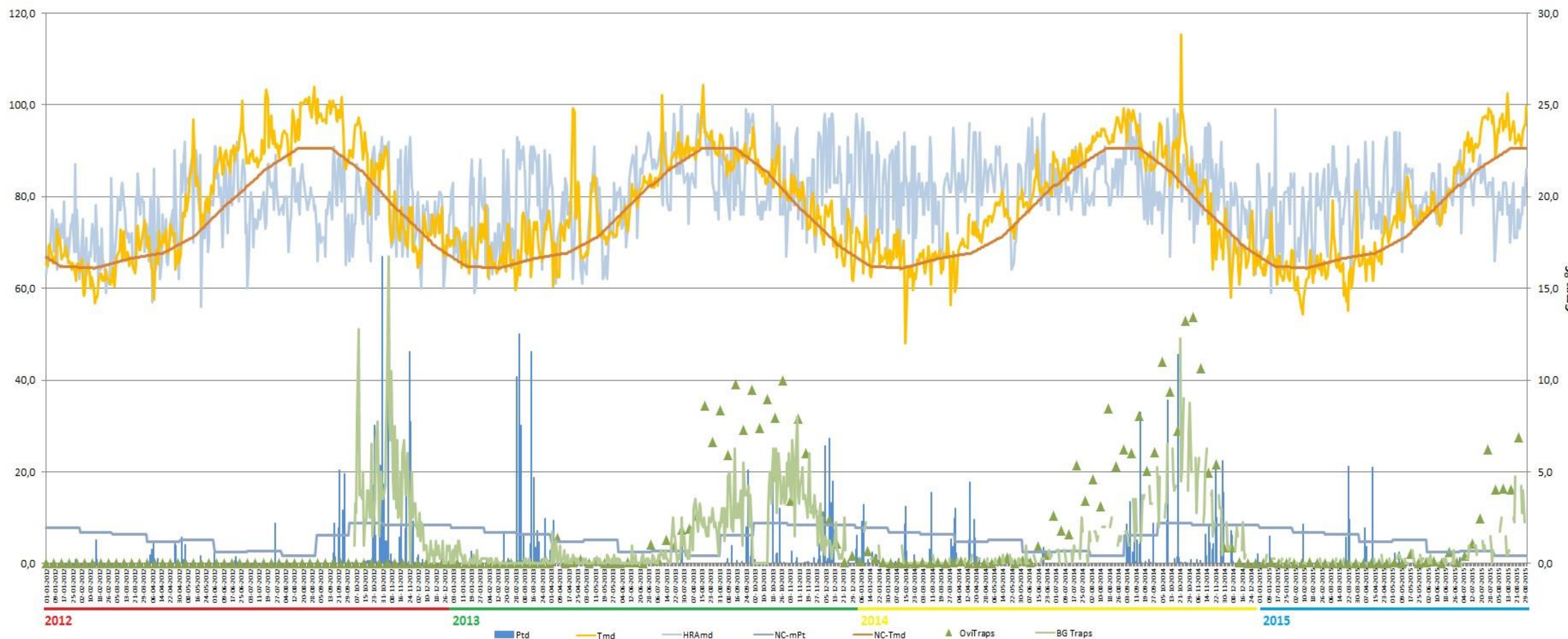
3 – Positivo Machos (♂).

(b) Ano de ciclo de atividade de mosquito *Aedes aegypti* definido da semana 10 de 2015 à semana 09 de 2016.

(c) Percentagem de vezes em que a BG-Sentinel registou a presença de mosquitos (♀ + ♂).

Precipitação total diária*, temperatura média diária*, humidade relativa do ar máxima diária*, normais climatológicas (1971-2000)*, n° mosquitos fêmea e n° ovos *Aedes aegypti* desde a semana 01 de 2012 até à semana 35 de 2015

* Estação do Observatório Meteorológico do Funchal (Lazareto – Lat.: 32°38'N; Long.: 16°53'W; Alt.: 58m)



Eixo Horizontal (X):

Estão representados os dias do ano.

Eixo Vertical à esquerda (Y):

Ptd - Quantidade de precipitação total diária (mm);

HRAmd - Humidade relativa do ar máxima diária (%);

NC-Pt - Normais Climatológicas 1971-2000 com indicação da média da quantidade de precipitação total (mm);

OviTraps - Média de ovos recolhidos semanalmente nas armadilhas de oviposição distribuídas pelo concelho do Funchal (Projetos Museu Funchal + Aegypti + Santa Luzia);

BG Traps - Número semanal de mosquitos fêmea capturados diariamente na rede de armadilhas de mosquitos do IASAÚDE, IP-RAM.

Eixo Vertical à direita (Y):

Tmd - Temperatura média do ar a 1,5m (°C);

NC-Tmd - Normais Climatológicas 1971-2000 com indicação da temperatura média do ar (°C).